



МИНИНСКИЙ
УНИВЕРСИТЕТ

Фундаментальная библиотека им. К. Минина

Виртуальная выставка

Страна, что названа Великой

Подготовлено отделом библиотечных коммуникаций и
межкультурного взаимодействия

Нижний Новгород
2023

Самая большая страна на планете – это Россия!
Она занимает обширную территорию от Азии до Европы. Только в нашей стране имеется и тундра, и полярный пояс, и тропики, и тайга



Множество народов проживает в нашей стране, и каждый имеет свою культуру, песни, музыку, обряды и обычаи. И все это объединяется под единственным словом – Россия



Россия – это наша Родина, край, где мы родились, где живем. Это наш общий дом. Обширна и многообразна наша страна:

«Широко ты, Русь,
По лицу земли
В красе царственной
Развернулася!»

Эти слова поэта Ивана Никитина как нельзя лучше говорят о чудесах России, поэтому очень трудно даже перечислить всё удивительное, неповторимое, что у нас есть



Озеро Байкал

Одним из чудес, известном далеко за пределами России, является величественное озеро Байкал. Оно расположено на юго-востоке Сибири. Из-за цвета и исключительной чистоты воды этот природный объект называют оком Сибири.

Это самое глубокое озеро на планете, крупнейший природный резервуар пресной воды. Его максимальная глубина — около 1642 метров.

В 1996 году Байкал был внесён в список Всемирного наследия ЮНЕСКО



Озеро Байкал

Сам Байкал на разных этапах истории имел множество имён. Одним из первых названий озера можно считать китайский вариант — Бэйхай.

Ещё во II веке до нашей эры это географическое название встречается в древних китайских летописях. Бэйхай в переводе означает «северное море»



Лёд озера Байкал

Первым русским открывателем Байкала в 1643 году стал казак Курбат Иванов. А самые первые русские поселения на берегу Байкала появились в конце XVII — начале XVIII века.

В настоящее время на берегах озера 85 населённых пунктах, где проживает около 100 тысяч человек.

Ольхон — самый большой обитаемый остров Байкала — место, с которым связано немало мифов и легенд



Скала Шаманка на острове Ольхон. Озеро Байкал

Геологи оценивают возраст Байкала примерно в 25–30 млн лет. Озеро и прибрежные территории уникальны по своей природе, а большая часть видов животных и растений эндемичны, то есть они появились именно здесь и не встречаются больше ни в одном водоёме Земли



Губа Аяя. Озеро Байкал

Долина Гейзеров на Камчатке

Камчатка заслуженно входит не только в список природных чудес России, но и в перечень объектов ЮНЕСКО. К ним относится особо охраняемая часть полуострова — «Долина гейзеров».

Больше сотни горячих фонтанов бьет из-под земли на площади почти в 6 квадратных километров, а сама местность включена в территорию Кроноцкого государственного биосферного заповедника



Долина Гейзеров.
Кроноцкий государственный биосферный заповедник

Этот уникальный для нашей страны уголок природы был обнаружен только в 1941 году геологом Татьяной Устиновой, проводившей исследования в восточной части полуострова



Долина Гейзеров. Полуостров Камчатка

Кроме источников, бьющих из-под земли струями горячей воды, здесь можно обнаружить грязевые котлы, тёплые озёра, водопады, а ещё — бурых медведей, ощущающих себя полноценными хозяевами этих мест.

Долина находится в 160 км от Петропавловска-Камчатского и с 1991 года открыта для посещения организованными группами туристов



Бурий медведь в Долине Гейзеров. Полуостров Камчатка

Гора Эльбрус

Гора Эльбрус является одним из чудес России не случайно. Эльбрус – старейший спящий стратовулкан и высочайшая двуглавая гора России и всей Европы, которая занимает десятое место по величине среди других возвышенностей планеты



Гора Эльбрус

Эльбрус находится на границе республик Кабардино-Балкарии и Карачаево-Черкесии. Размеры каменного исполина огромны: западная вершина— 5642 м, восточная — 5636 м, седловина —5525 м.

Его вершины покрыты плотной шапкой многолетнего снега и вечными льдами



Вершины Эльбруса

Впервые на вершину Эльбруса поднялся кабардинец Килар Хаширов в 1829 году, и с тех пор поток отважных покорителей седого старца не иссякает.

Сегодня Приэльбрусье — крупный горнолыжный регион, предлагающий разнообразные возможности для катания



Восхождение на Эльбрус

Мамаев курган и монумент «Родина-мать зовёт!»

Мамаев курган — возвышенность на правом берегу реки Волги в Волгограде. Именно здесь проходили самые кровопролитные бои Сталинградской битвы во время Великой Отечественной войны.

В 1967 году это место было отмечено памятным мемориальным комплексом — настоящим чудом не только России, но и света



Историко-мемориальный комплекс «Мамаев курган»

Как гласят предания, Мамаев курган был назван именем монгольского военачальника Мамаю. Вершина кургана была обозначена сторожевым дозором. Десятки преданных бойцов несли сторожевую службу. Хан Мамай знал, что верный караул сможет контролировать Волгу и Приволжье.

В годы Великой Отечественной войны Мамаев курган, главенствующий над Волгоградом, обозначавшийся военно-топографическими картами как Высота-102,0, считался основным звеном системы защиты Сталинградского фронта



Мамаев курган в годы Великой Отечественной войны.
Диарама «Сталинградская битва»

Монумент «Родина-мать зовёт!» – одна из главных достопримечательностей Мамаева кургана. Он является не только символом мужества сражавшихся в Сталинграде, но и главным символом стойкости всех участвовавших в Великой Отечественной войне.

Высота монумента – 85 метров, вес – около 8000 тонн. Один только меч имеет длину 33 метра и вес 14 тонн. Для надежной устойчивости памятник монтировали на постаменте высотой 16 метров, причём 14 из них находятся под землёй.

Монумент «Родина-мать зовёт!» внесён в Книгу рекордов Гиннесса



Монумент «Родина-мать зовёт!»

200 ступеней ведут к подножию монумента. Они символизируют 200 дней, в течение которых Сталинград подвергался натиску и атаке врага.

На кургане похоронено 35 000 защитников города, и над ними, словно защищая своих сынов и дочерей, стоит Родина-мать. Это память о самой кровопролитной в истории войне




Лестница на Мамаевом кургане

Петергоф

В перечень уникальных мест России входит дворцово-парковый ансамбль Петергоф. Архитектурная композиция разрабатывалась по чертежам и эскизам Петра I.

По царской задумке Петергоф должен был стать отечественным Версалем и символом успешного завершения борьбы России за выход в Балтийское море. Его открытие состоялось в 1723 году



Большой Петергофский дворец.
Дворцово-парковый ансамбль «Петергоф»

Главное чудо дворцово-паркового ансамбля — его фонтаны. Тысячи водных струй украшают парк, в ясный день переливаясь и искря солнечными бликами.

Вся эта сложная система, состоящая из трех каскадов и 150 фонтанов, функционирует без единого насоса — только за счет продуманной конструкции.

Большой каскад Петергофа — одно из самых красивых фонтанных сооружений в мире



Большой каскад. Нижний парк.
Дворцово-парковый ансамбль «Петергоф»

Один из самых известных фонтанов — скульптурная композиция «Самсон». Бронзовая позолоченная фигура библейского героя, который силой разрывает пасть льва, является символом победы русской армии в Полтавской битве.

Эту картину сопровождает мощный водомёт, струя которого поднимается на высоту около 21 метра



Фонтан «Самсон»
Дворцово-парковый ансамбль «Петергоф»

Ежегодно посмотреть на Петергоф и его фонтаны приезжает порядка пяти миллионов туристов!


Дворцовый комплекс считается второй по посещаемости достопримечательностью России после московского Кремля и Красной площади



Панорама Верхнего парка.
Дворцово-парковый ансамбль «Петергоф»


Храм Василия Блаженного

Одно из чудес России расположено в самом центре Москвы, на Красной площади – это Храм Василия Блаженного, официально Собор Покрова Пресвятой Богородицы, что на Рву. Этот храм не просто церковь, а храм-памятник, возведённый в честь присоединения Казанского ханства к Русскому государству. Главная битва, в которой русские войска одержали победу, произошла в день Покрова Пресвятой Богородицы



Храм Василия Блаженного.
Красная площадь. Москва

Здание, кажущееся единым целым, на самом деле состоит из 11 церквей. Их престолы были освящены в честь праздников, на которые пришлись дни главных сражений за Казань – Троицы, Входа Господня в Иерусалим и других. Каждый храм увенчали собственным куполом с неповторимым рисунком и оригинальной отделкой




Купола Храма Василия Блаженного

Хотя официальное название собора — собор Покрова на Рву, все знают его как Храм Василия Блаженного.

По преданию, известный московский чудотворец Василий Блаженный собирал деньги на строительство храма, а потом был похоронен у его стен.

Юродивый ходил по московским улицам босым, почти без одежды практически весь год, проповедовал милосердие и помощь ближним



Сергей Кириллов. Василий Блаженный (Моление) (фрагмент).
Третья часть трилогии «Святая Русь». 1994

Сын Ивана Грозного Фёдор Иоаннович распорядился построить церковь, посвященную Василию Блаженному. Она стала частью Покровского собора.

Эта церковь была единственным храмом, который работал всегда — круглый год, и днём, и ночью. Позже по её названию прихожане начали и собор называть Собором Василия Блаженного



Л.П.А. Бишебуа и В.В. Адам.
Литография «Церковь Василия Блаженного»


Автор проекта храма точно не известен. Возможно, собор возводили два человека — зодчие Постник Яковлев и Иван Барма. А может быть, Постник и Барма — это один и тот же человек. По ещё одной версии, архитектор мог быть иностранцем



Рака с мощами Святого Василия Блаженного.
Храм Василия Блаженного

О Соборе существует множество легенд. Самая популярная — о том, что Иван Грозный, увидев здание, сразу же приказал ослепить архитектора, чтобы тот уже никогда не смог построить такое же красивое сооружение.

А Наполеон захотел перенести Собор в Париж, но, выяснив, что это невозможно сделать технически, приказал взорвать храм. Плану императора помешал дождь, который потушил уже зажжённые фитили пушек французов



Ажурное крыльцо Храма Василия Блаженного

Главная ценность Собора — его уникальный иконостас, в котором собрано более четырех сотен икон XVI–XIX столетий, исполненных новгородскими и московскими мастерами церковной живописи.

Сейчас Собор является филиалом Государственного Исторического музея и входит в список объектов Всемирного наследия ЮНЕСКО в России



Иконостас Храма Василия Блаженного

Столбы выветривания

Столбы выветривания считаются одной из главных природных достопримечательностей России.

Они находятся на территории Печоро-Илычского заповедника на горе Мань-Пупунёр в Троицко-Печорском районе Республики Коми.

Как только ни называют это красивое и загадочное место Северного Урала: Маньпупунер, Болвано-Из, мансийские болваны...

Туристы обычно называют их кратко — «Пупы». В переводе с языка манси «маньпупунер» означает «Малая гора идолов»



Столбы выветривания. Печоро-Илычский заповедник

Около 200 млн лет назад на месте каменных столбов стояли горы. Дождь, снег, ветер, мороз и жара постепенно разрушали их, в первую очередь слабые породы.

Твёрдые серицито-кварцитовые сланцы, из которых сложены останцы, разрушались меньше и сохранились до наших дней



Столбы выветривания. Печоро-Илычский заповедник

Когда-то Столбы выветривания являлись объектами культа манси. В связи с загадочным происхождением этих столбов местное население — манси, коми и русские — создавали различные легенды об их появлении



Столбы выветривания. Печоро-Илычский заповедник

Шесть могучих великанов преследовали одно из племен манси, уходящих за каменный пояс Уральских гор.

В истоках реки Печоры на перевале великаны уже почти настигли племя. Но им преградил путь маленький шаман с белым, как известь, лицом и превратил великанов в шесть каменных столбов.

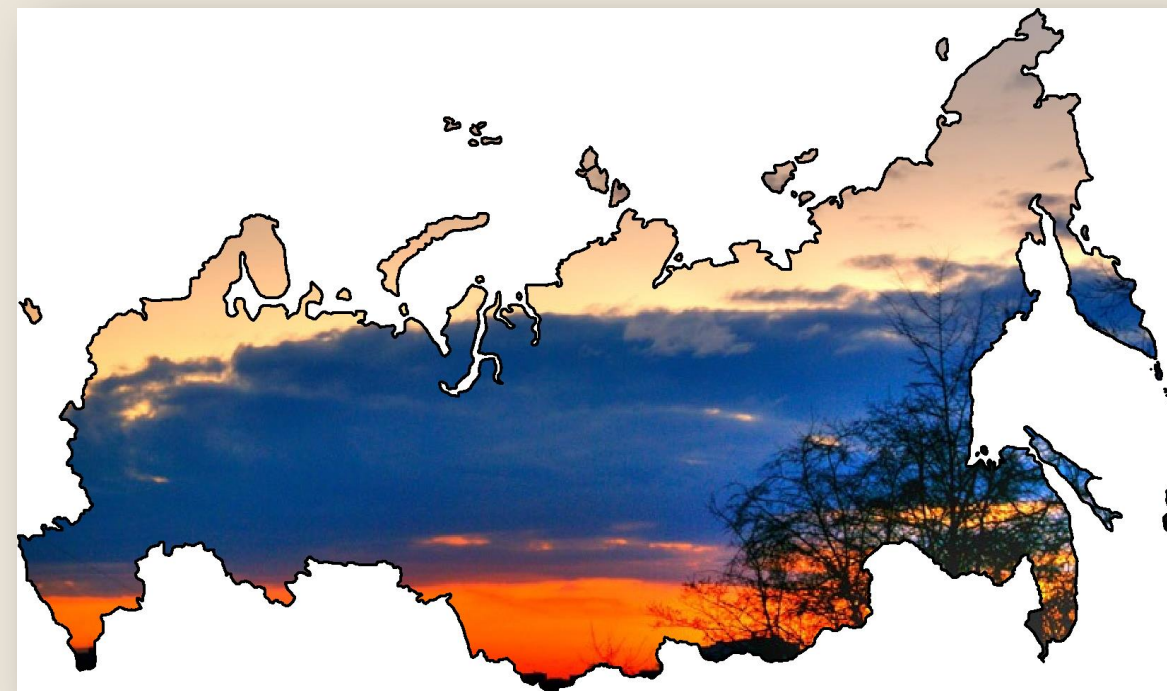
С тех пор каждый шаман из племени манси обязательно приходил в священное урочище и черпал от него свою волшебную силу



Столбы выветривания. Печоро-Илычский заповедник

Россия — огромная страна, на территории которой много чудес и поистине сказочно красивых мест.

Приведенные выше природные и рукотворные чудеса России — это лишь малая толика удивительного и неповторимого, что есть в нашей стране. И, конечно, они стоят того, чтобы увидеть их, в каких бы труднодоступных уголках нашей необъятной Родины они не находились.





**МИНИНСКИЙ
УНИВЕРСИТЕТ**

— ГОД ОСНОВАНИЯ 1911 —

Спасибо за внимание!

Уважаемые читатели!

По возникшим вопросам Вы можете обратиться
в отдел Библиотечных коммуникаций и межкультурного
взаимодействия

ул. Челюскинцев, 9, каб. 200.
(7 корпус)

2023 год